



## Un beau bilan de l'accueil des correspondants allemands

publié le 30/10/2025


Le premier volet de l'échange franco-allemand s'est très bien passé sous un soleil omniprésent. Les différentes sorties consacrées à notre projet sur l'eau, sur la Charente, sur l'estuaire de la Gironde, au bord de l'Océan Atlantique, ont pu se dérouler dans d'excellentes conditions. Nos invités allemands ont également découvert notre milieu scolaire en cours et lors de travaux communs.




Les binômes franco-allemands ont pu être sensibilisés sur les richesses et les dangers qui pèsent sur notre environnement proche et ont produit ensemble des affiches, qui ont été présentées en présence des familles, de l'équipe de direction du collège et de M. Barusseau, Député de la circonscription de Saintes, lors de l'excellent goûter de fin d'échange préparé par notre équipe de restauration.

Schönheitsideale im  
am der  
Charente


L'ère de Communiçat  
de viable depuis la Charente  
et aussi réfléchir sur le passé.




Ichon King Franz L. nennt die Charente einen  
"Schönheits-Bekanntheit".  
Im Fluss leben 25 verschiedene Fischarten  
wie Aal, Stör, Forelle und Heilbutt. Auch  
Vogel, wie im Fluss leben die Charente  
leben (Fisch, Vögel).



La eau de la Charente est très intéressante  
pour les habitants de cette région. Elle est  
très douce et est utilisée pour la cuisine  
de la région.



Auf der Charente gibt es das Schiff Berron,  
Pakety welches mit Solarenergie fährt.  
Es wurde 2010 in Dienst gestellt und  
hat eine Fahrt für 1000000 €.



## LA VIE DANS ET AU BORD DE L'EAU


la grenouille

cygne

Les tortues


Martin-Pachaur

le héron




## Les eaux de la Charente

La Charente prend sa source dans le sud-ouest de  
la France, dans le département de la Gironde.  
Elle s'étend sur une longueur de 150 km.  
C'est la plus longue rivière de France.  
Elle est connue pour ses paysages  
et ses villages pittoresques.  
Elle est aussi connue pour ses  
produits de la pêche et de la chasse.  
Elle est une source de vie pour  
de nombreux habitants de la région.




Quelle est son utilité?  
Elle sert à l'agriculture, à la pêche,  
à la navigation et à la production  
d'énergie. Elle est aussi connue  
pour ses paysages et ses villages  
pittoresques. Elle est une source  
de vie pour de nombreux habitants  
de la région.




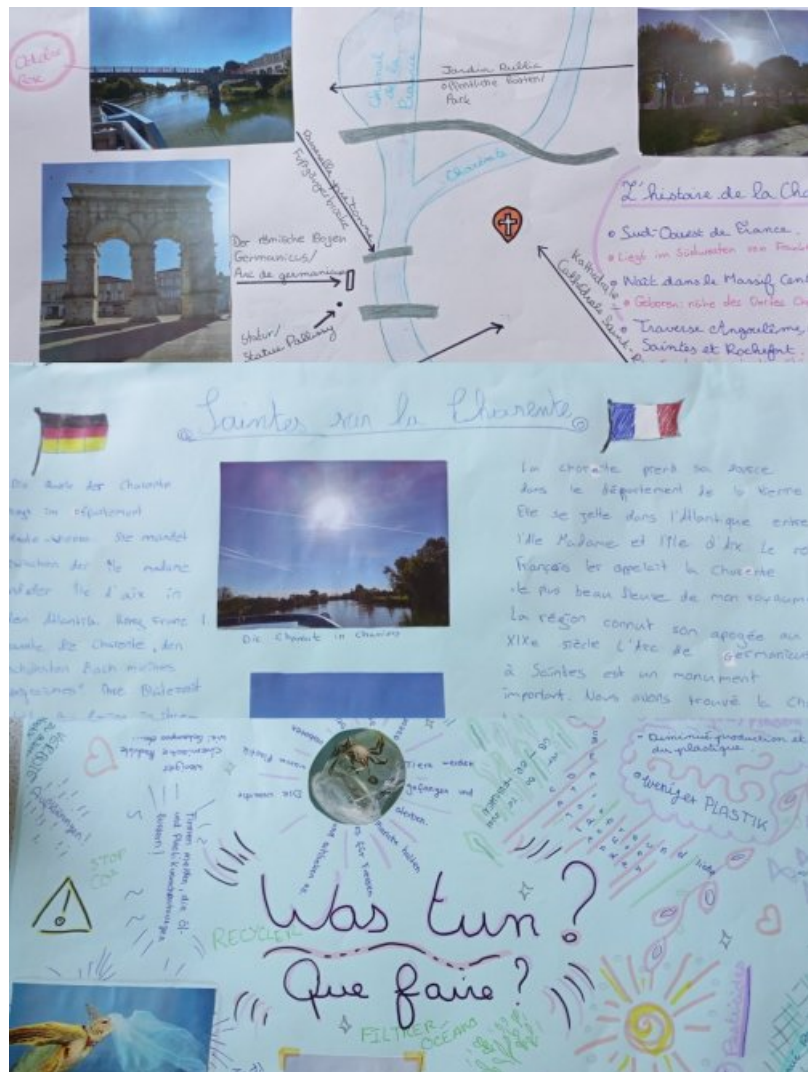
## Das Wasser der Charente

Das Wasser der Charente ist eine wichtige  
Ressource für die Region. Es wird für  
die Landwirtschaft, die Fischerei und  
die Energieerzeugung genutzt. Das  
Wasser der Charente ist auch bekannt  
für seine Schönheit und seine  
vielfältige Fauna und Flora. Es ist  
eine wichtige Quelle für die  
Wirtschaft und die Kultur der  
Region.



Quelle ist die Geschichte?  
Das Wasser der Charente hat eine  
lange Geschichte. Es wurde schon  
in der Antike genutzt. In der  
Mittelalter wurde es für die  
Energieerzeugung genutzt. In der  
Neuzeit wurde es für die  
Landwirtschaft genutzt. Heute  
wird es für die Fischerei und die  
Energieerzeugung genutzt.





Un grand merci aux élèves, aux familles, à tout le personnel du collège pour leur participation et leur soutien bienveillant. Suite à la fin du mois de mars 2026, pour le deuxième volet de l'échange à Hambourg.